


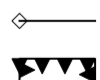


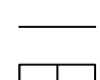
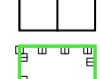
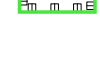



Auszug aus dem wirksamen Flächennutzungsplans mit Landschaftsplan, Maßstab 1:2.500



Änderung des wirksamen Flächennutzungsplans mit Landschaftsplan, Maßstab 1:2.500

Legende

-  Geltungsbereich der Änderung
- Nutzung gem. BauNVO
- A/E A/E
-  MD
-  Dorfgebiet gem. §5 BauNVO
-  Hauptabwasserleitung OT Gifting
-  Bauverbotszone der KC3 gem. Art. 23 BayStrWG
-  Baubeschränkungszone der KC3 gem. Art. 24 BayStrWG
-  amtlich kartiertes Biotop Nr. 5634-1026
-  Grundstücksgrenze
-  bestehende Gebäude
-  Ausgleichsflächen

Verfahrensvermerke

Änderungsbeschluss

Der Gemeinderat beschloss in seiner Sitzung vom die Änderung des wirksamen Flächennutzungsplanes mit Landschaftsplan der Gemeinde Wilhelmsthal (Ergänzungssatzung Gifting-Süd). Der Beschluss wurde ortsüblich bekannt gemacht.

Öffentliche Auslegung

Mit Beschluss des Stadtrats vom wurde nach ortsüblicher Bekanntmachung der Entwurf der Änderung des Flächennutzungsplanes mit Landschaftsplan (Ergänzungssatzung Gifting-Süd) zusammen mit der Begründung vom bis im Rathaus der Gemeinde Wilhelmsthal öffentlich ausgelegt. Über die vorgebrachten Änderungen wurde in der Gemeinderatssitzung vom Beschluss gefasst. Das Ergebnis wurde mitgeteilt.

Feststellung

Mit Beschluss des Gemeinderats vom wurde die Änderung des Flächennutzungsplanes mit Landschaftsplan der Gemeinde Wilhelmsthal (Ergänzungssatzung Gifting-Süd) festgestellt.

Wilhelmsthal, den

.....
Gemeinde Wilhelmsthal
S. Grebner
Erste Bürgermeisterin

(Dienstsiegel)

Genehmigung

Die Gemeinde Wilhelmsthal reichte mit Schreiben vom an das Landratsamt Kronach die Änderung des Flächennutzungsplanes mit Landschaftsplan (Ergänzungssatzung Gifting-Süd) zur Genehmigung ein. Das Landratsamt hat die Änderung des Flächennutzungsplanes mit Schreiben vom AZ Genehmigt.

Wilhelmsthal, den

.....
Landratsamt Kronach

(Dienstsiegel)

Inkrafttreten

Die Genehmigung der Änderung des Flächennutzungsplanes mit Landschaftsplan der Gemeinde Wilhelmsthal wurde am ortsüblich bekannt gemacht. Damit ist die Änderung des Flächennutzungsplanes mit Landschaftsplan (Ergänzungssatzung Gifting-Süd) wirksam. Auf die Rechtsfolgen wurde hingewiesen.

Wilhelmsthal, den

.....
Gemeinde Wilhelmsthal
S. Grebner
Erste Bürgermeisterin

(Dienstsiegel)

Projektnummer und Bauvorhaben:	1.18.30.1
Änderung des wirksamen Flächennutzungsplans mit Landschaftsplan der Gemeinde Wilhelmsthal	
Plandarstellung:	21. Juni 2018 <i>Entwurf</i>
Maßstab:	1 : 2.500
Entwurfsverfasser:	 Am Kehlgraben 76 – 96317 Kronach Tel. (09261)6062-0 – Fax (09261) 6062-60 e-mail: info@ivs-kronach.de – www.ivs-kronach.de
bearb. / gez.:	se / se
Ort, Datum:	Kronach, im Juni 2018